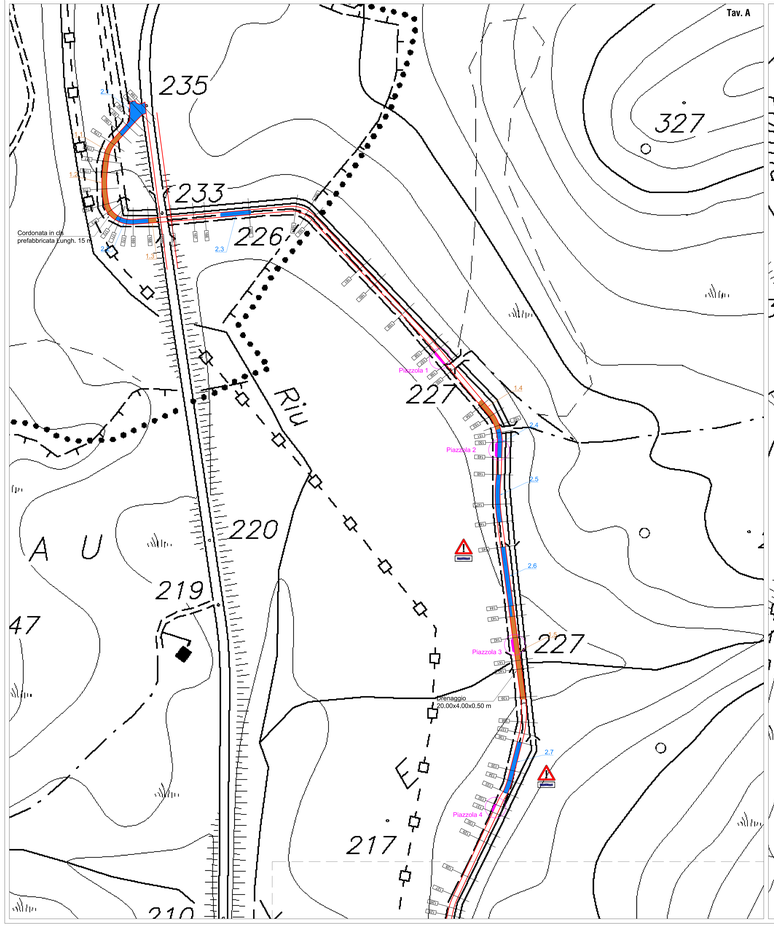

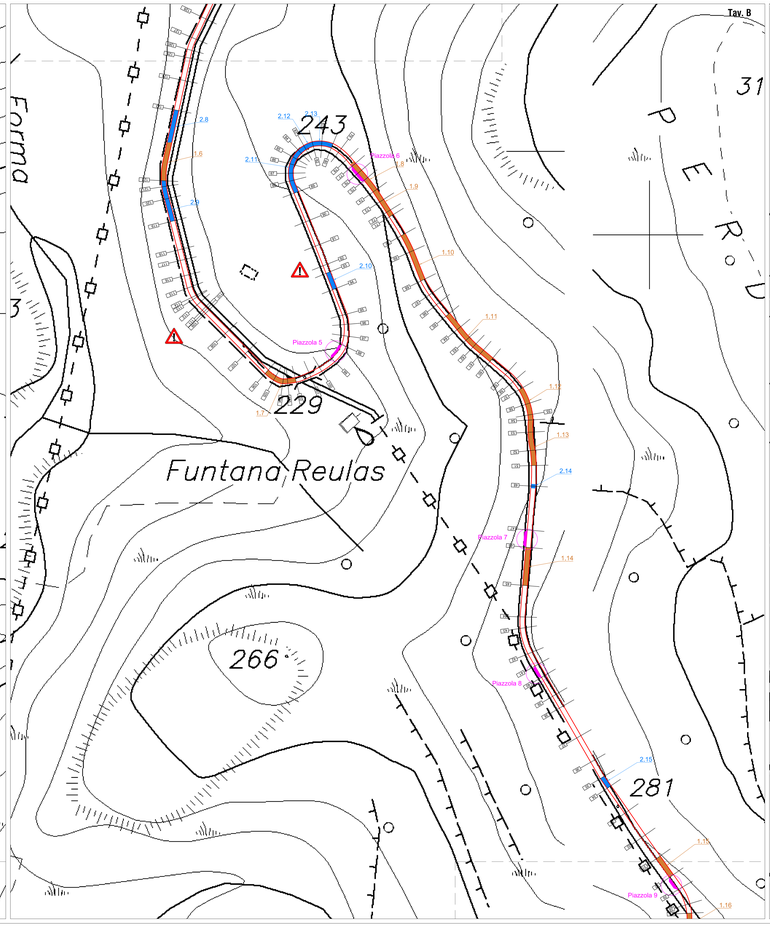

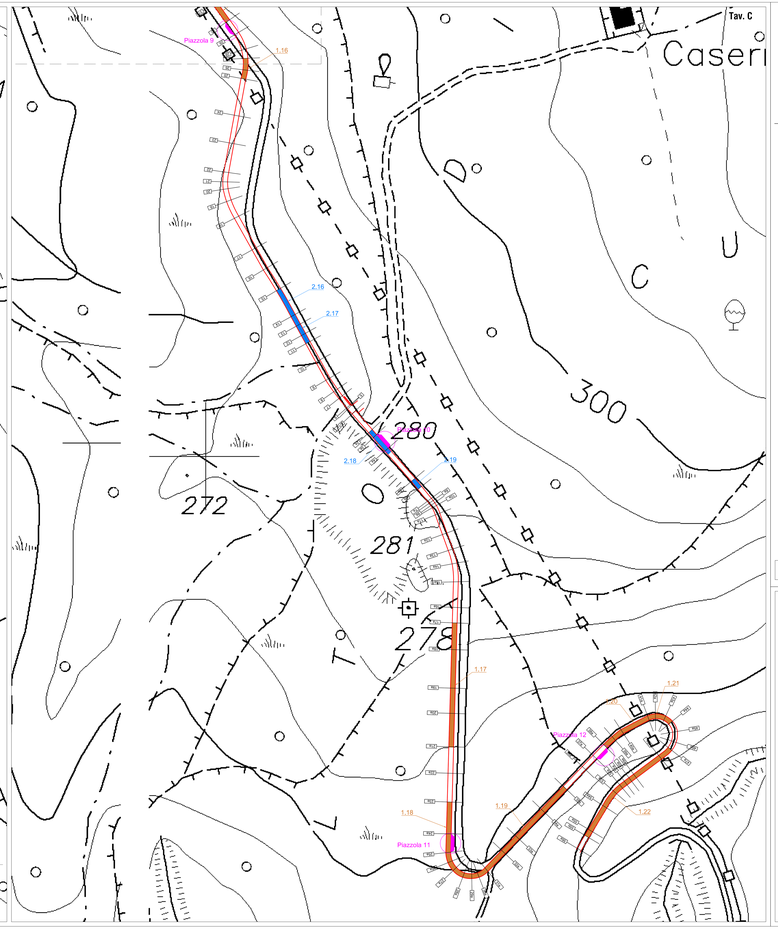

Legenda:

Aree oggetto di intervento:

- TIPOLOGIA 1- RIFACIMENTO SOTTOFONDO E PAVIMENTAZIONE - POSA DI SOTTOFONDO E BINDER CHIUSO
- TIPOLOGIA 2- RIFACIMENTO DI PAVIMENTAZIONE ESISTENTE - POSA DI BINDER CHIUSO
- PIAZZOLA
- INGOMBRO STRADA
- SEZIONI

RIFACIMENTO SEGNALETICA ORIZZONTALE DALLA SEZ. 184 - 4/1a -559-INTERO TRATTO DI INTERVENTO

SEGNALIMITI
N. 13x2 - PIAZZOLE
N. 2 - CURVE
N. 13x2 - POZZETTI ESISTENTI
N. 2x2 - PONTICELLO CRANALE SEZ. 101-102

RIEPILOGO AREE DI INTERVENTO

TIPOLOGIA 1	CODICE	SUPERFICIE (mq)	TIPOLOGIA 2	CODICE	SUPERFICIE (mq)
1	area_1.1	117	2	area_2.1	232
1	area_1.2	20	2	area_2.2	15
1	area_1.3	20	2	area_2.3	34
1	area_1.4	20	2	area_2.4	34
1	area_1.5	120	2	area_2.5	37
1	area_1.6	120	2	area_2.6	236
1	area_1.7	120	2	area_2.7	237
1	area_1.8	120	2	area_2.8	237
1	area_1.9	115	2	area_2.9	148
1	area_1.10	115	2	area_2.10	148
1	area_1.11	115	2	area_2.11	148
1	area_1.12	115	2	area_2.12	95
1	area_1.13	115	2	area_2.13	95
1	area_1.14	115	2	area_2.14	95
1	area_1.15	115	2	area_2.15	111
1	area_1.16	115	2	area_2.16	111
1	area_1.17	115	2	area_2.17	111
1	area_1.18	115	2	area_2.18	111
1	area_1.19	108	2	area_2.19	108
1	area_1.20	108	2	area_2.20	108
1	area_1.21	108			
1	area_1.22	108			
1	area_1.23	400			

Quadro di unione

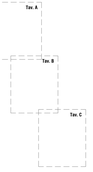

Sistema di coordinate di riferimento
Gauss - Boaga

COMUNE DI SORRADILE

PROVINCIA DI ORISTANO

PROGETTO DEFINITIVO-ESECUTIVO

INTERVENTI DI MESSA IN SICUREZZA
DELLA STRADA DEL DEMANIO REGIONALE CHE COLLEGA LA
STRADA PROVINCIALE N. 84 ALLA DIGA DI "BENZONE"

PLANIMETRIA DI PROGETTO	SCALA	TAVOLA
	1:1.000	2

IL PROGETTISTA
ING. ANGELA FAODA

SINDACO
PIETRO ARCA

IL RESPONSABILE DEL SERVIZIO TECNICO
GEOM. FRANCESCO DEIAS

IL RUP
GEOM. FRANCESCO DEIAS

Aggiornamenti		DATA	SORRADILE GENNAIO 2019

COMUNE DI SORRADILE - CORSO UMBERTO I, 97 - C.A.P. 09080 (OR) - TEL. 0785 682021 - EMAIL PEC: affaricomunali@pec.it
SONO VIETATI LA RIPRODUZIONE O LUTILIZZO DEL PRESENTE ELABORATO SENZA LAUTORIZZAZIONE DEGLI AUTORI